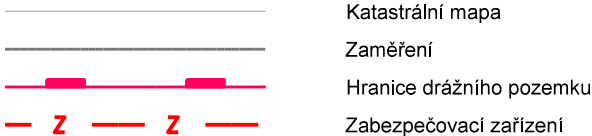




LEGENDA:



STÁVAJÍCÍ SÍŤ:



<div>Ministerstvo dopravy Státní fond dopravní infrastruktury</div> <div></div>			
<div>Orientační schéma:</div> <div></div>			
<div>Razítko oprávněné osoby:</div> <div></div>			
<div>Podpis: _____ Datum: _____</div>			
Revize:	Datum:	Popis:	Kontroloval:
000	3.2023	Definitivní odevzdání dokumentace	Mgr. Petr Vorel
Stavebník/Investor:		Správa železnic, státní organizace	
Adresa:		Dlážděná 1003/7, 110 00 Praha 1	
Zástupce investora:		Stavební správa východ	
Adresa:		Nerudova 1, 779 00 Olomouc	
		<div> SPRÁVA ŽELEZNIC</div>	
Zhotovitel stavby:		Signal Projekt s.r.o.	
Adresa:		Václavská 55, 639 00 Brno	
Kontakt:		T: +420 543 233 962 E: projekce@signalprojekt.cz	
		<div></div>	
Zhotovitel objektu:			
Adresa:			
Kontakt:			
Hlavní projektant (HIP):	Specialista:	Odpovědný projektant:	Zpracovatel:
Mgr. Petr Vorel	Mgr. Petr Vorel	Mgr. Petr Vorel	Klára Václavíková
Název stavby/akce:	Implementace ETCS Regional Chrudim - Borohrádek		Označení (S-kód): S622100092
Název části:	Koordinační situační výkres		Označení zhotovitele: 21-144-35-113
Název objektu:			Označení části: C.3 Označení objektu/komplexu:
Název přílohy:	Koordinační situační výkres km 38,2 - 38,4		Číslo přílohy: 011
Název dílčí části přílohy:			Paré:
Kraj:	Katastrální území:	TUDU:	
Pardubický	Holice v Čechách [641146]	viz textová část	
Stupeň dokumentace:	Datum zpracování:	Formáty:	Měřítko:
DUSP	3.2023	4 x A4	1:500
<div>S-kód: S 6 2 2 1 0 0 0 9 2 - D U S P - C 3 X X X - X X X X X X X - X X - X - 0 1 1 - 0 0 0</div> <div>Stupeň dokumentace: Část: - D U S P - C 3 X X X - X X X X X X X - X X - X - 0 1 1 - 0 0 0</div> <div>Objekt: - D U S P - C 3 X X X - X X X X X X X - X X - X - 0 1 1 - 0 0 0</div> <div>Podobjekt: Příloha: - D U S P - C 3 X X X - X X X X X X X - X X - X - 0 1 1 - 0 0 0</div> <div>Revize: - D U S P - C 3 X X X - X X X X X X X - X X - X - 0 1 1 - 0 0 0</div>			
<div>Prostor pro další informace</div>			